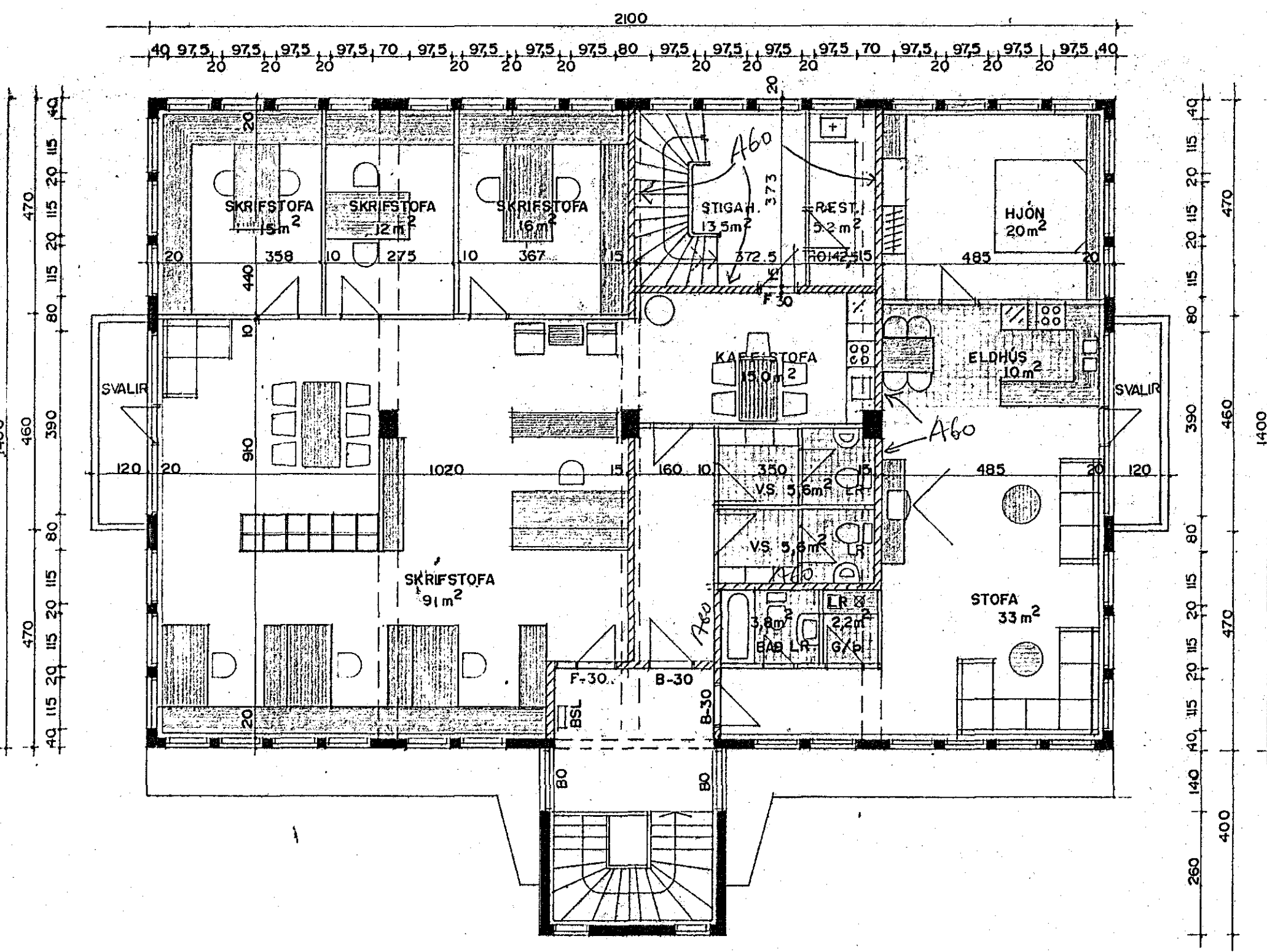


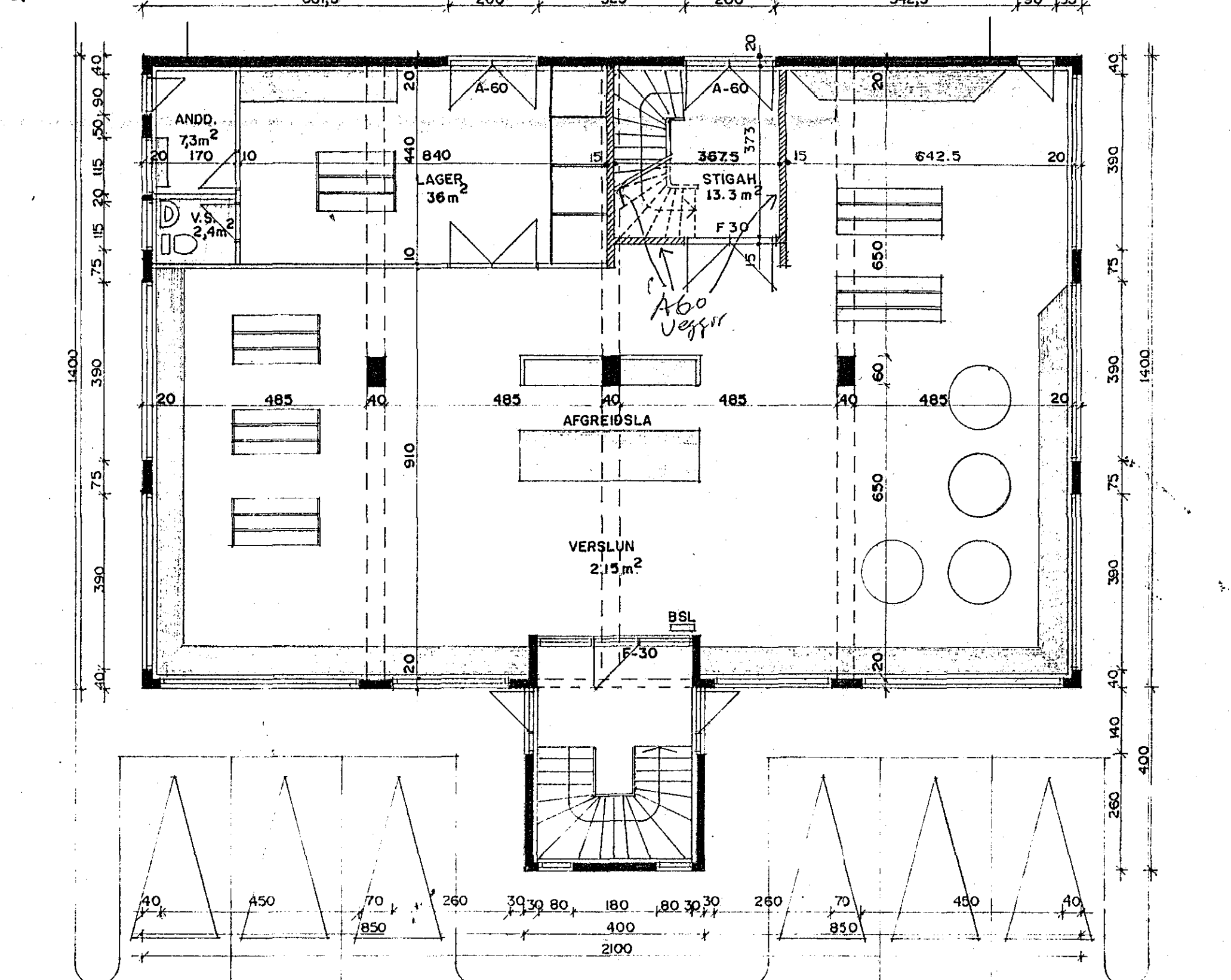
BYGGINGARLÝSING
 19.12.1992
 BYGGINGAVALTUN
 HAFNARFIRDI
 HAFNARFIRDI
 HAFNARFIRDI

BYGGINGARLÝSING:
 UNDIRSTÖÐUR OG BOTNPLATA ERU STAÐSIEPTI A HRAUNFYLINGU. ÖLVEGGIR STAÐSIEPTI, 20 SM. 7 SM EINANGRUN, 2 SM MÖRHÖÐ.
 GOLF OG LÖFPLATA STAÐSIEPTI (VELSLIÞUD).
 ÞAK: SPERRUR STÓLADAR FASTAR VÍÐ PLÖTUR, HEILKLETT MED 1x6" BORDVÍÐ, ÞAKPAPPI OG ÞAKSTAL. EINANGRUN 15 SM STEINULL.
 VARDANDI STAÐSETNINGU OG BÓNAÐ VEGNA ELÐVARNA SKAL FYLGJA FYRIRMELUM SLÜKKVILÐSTJÓRA. B-30 OG F-30 BRUNAVARNAHURDIR OG VEGGIR. GLER I F-30 HURÐUM OG GLUGGUM SKAL VERA VIÐURKENNT AF BRUNAMÁLASTOFNUN RÍKISINS.
 FRÁGANGUR OG VINNA VÍÐ ÞÓK SKAL MIÐAST VÍÐ ÞAÐ AD UPPFYLLA KRÖFUR BRUNAMALAREGLUGERÐAR B-60. KÖLNUNARÞÖLUR EINSTAKRA BYGGINGAHLUTA SEU I SAMRÁMI VÍÐ ÍST. 66.
 B.S.L. = BRUNASLANGA 25 M.
 L.R. = LÖFTRÉSTÍST
 B.O. = ÞJÓRGUNAROP
STÁRÐIR BRÓTIÓ:

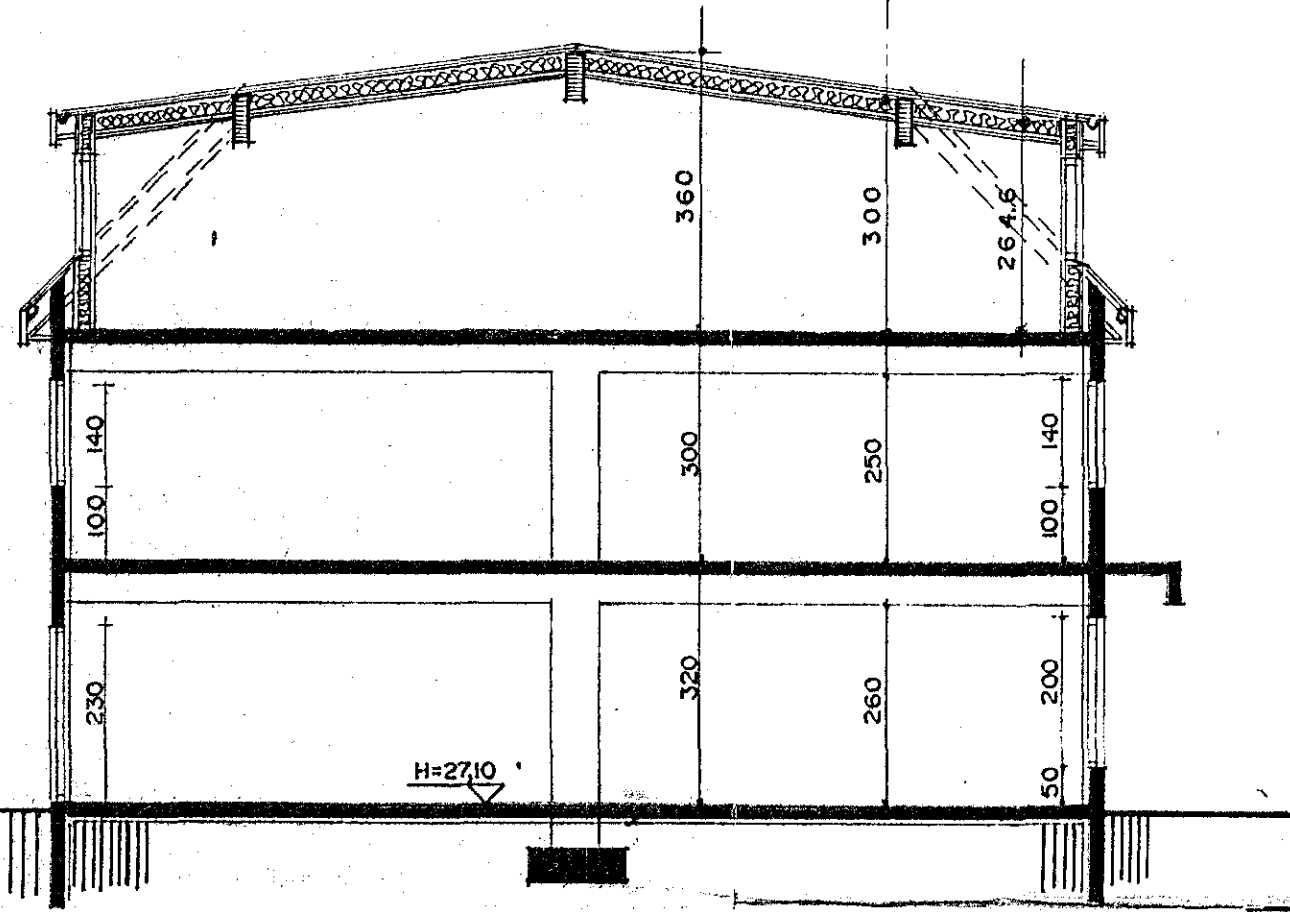
1. HÆÐ	310,0 M ² BR.	992 M ³ BR.
2. HÆÐ	310,0 M ² BR.	930 M ³ BR.
RÍSHÆÐ	227,0 M ² BR.	763 M ³ BR.
SAMTALS	847,0 M ² BR.	2685 M ³ BR.



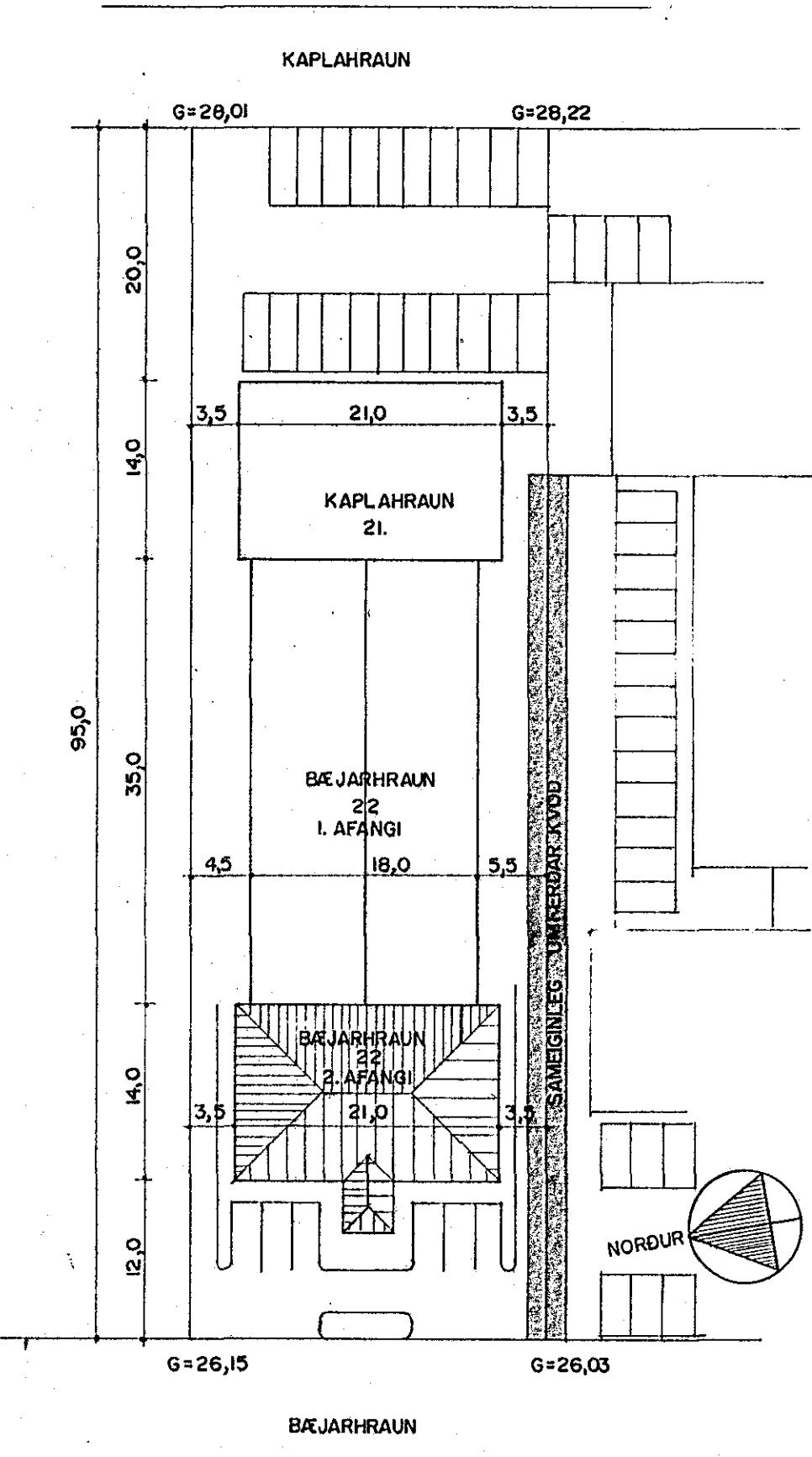
GRUNNMYND 2.HÆÐ M:100



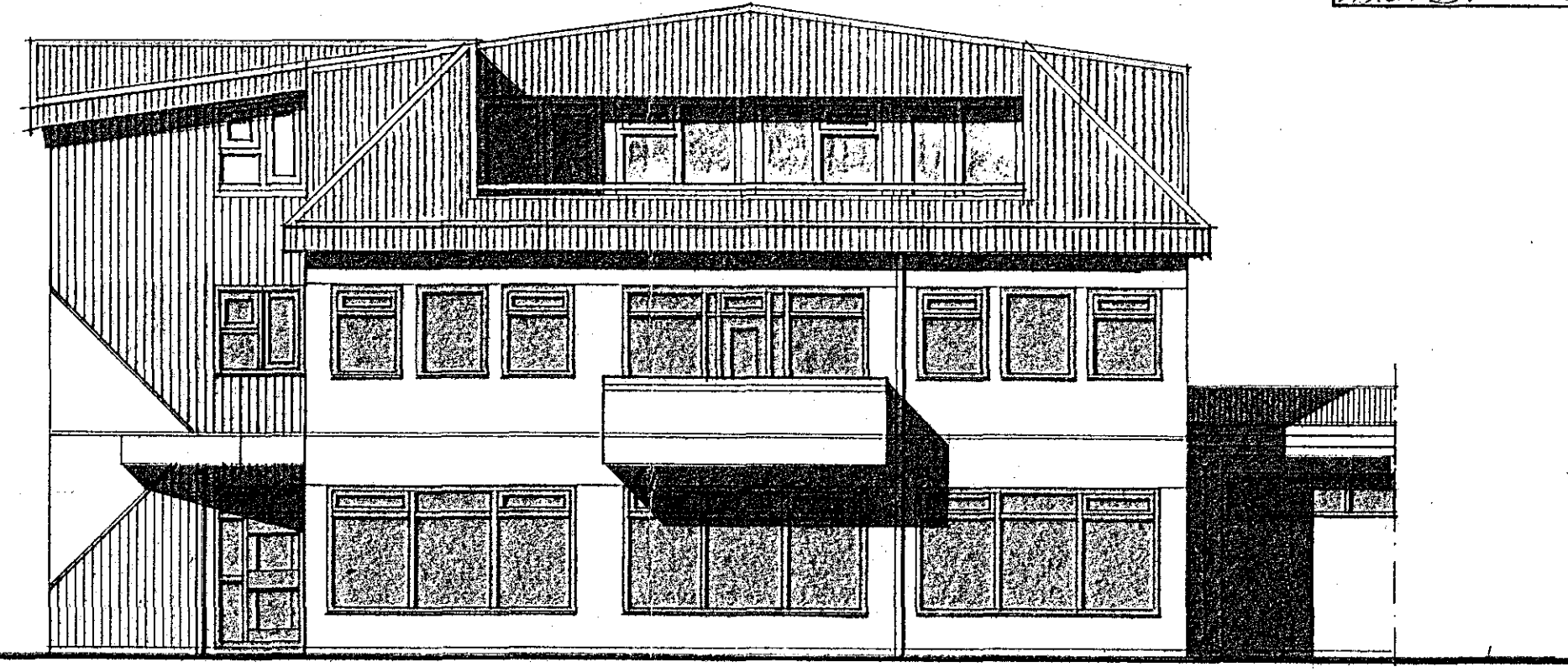
GRUNNMYND 1.HÆÐ M:100




SNID A-A M:100




AFSTÖÐUMYND M:500




SUDUR M:100



AUSTUR M:100



NORDUR M:100



VESTUR M:100

Brunamálastofnun ríkisins
 SAMÞYKKT
 5 MARS 1992
 Arnar Arnason

Signature of Arnar Arnason