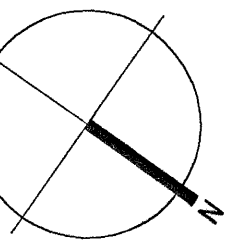
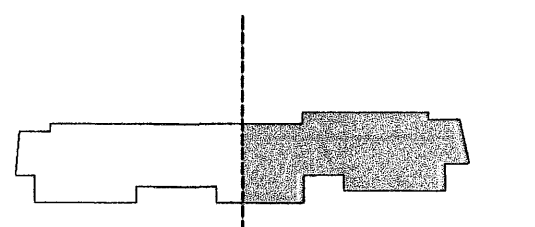


Grunnmynd 2.hæð 1:50.



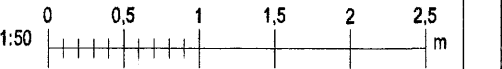
**TAKN**

- GN = Gólfútfell
- IN = Innviðútfell
- LR = Loftrásing
- VLR = Vélvörn loftrásing
- PK = Pökklasar
- NL = Nýlarfjla
- BO = Björgunarp
- R = Reykskýrjart
- HSL = Handsókkvæðing
- UT = Merktur útgangur
- BO = Fælistigi við björgunarp
- BR = Brunslanga
- ST = Stöðjula
- STL = Stöðjula á
- STL = Stöðjula brunavörðunarkerfis
- TR = Trösk
- BL = Blástæði fyrir fæsta
- VE = Veggir og hæðaskil
- EI60 = EI60
- A-EI80 = A-EI80
- A-EI120 = A-EI120
- REI80 = REI80
- REI120 = REI120
- A-REI120 = A-REI120
- E-CS30 = Hurð
- EI-CS30 = EI-CS30
- EI-CS60 = EI-CS60
- E30 = Gluggar

**BREYTING**

Breyting	Dagsetning	Teiknað	Yfirfarið
I	DD.MM.YY	XXX	XXX
X			

Samþykkt þann  
**09 JULI 2007**  
 Byggingulfrúnn í Hafnarfirði  
 F.h.Sigurjartur Halldórsson



**KRark** Kristinn Ragnarsson arkitekt ehf.  
 Suðurlandsbraut 4a - 3.hæð, 108 Reykjavík, Ísland  
 Sí. 564.2255, Fax. 544.4225  
 Kf. 581298.3589, www.krark.is, krark@krark.is

**Fjólúás 16-20 Haf**  
 Hafnarfjörður  
 Grunnmynd 2.hæð

Verknúmer: 06110IR	Verkefnastjóri: JAT
Hönnun: JAT	Teiknað: YMG
Yfirfarið: KR	Samþykkt: Kristinn Ragnarsson Rt. 120944.2689
Mælikvæði: 1:50	Dagsetning: 10.04.2007
Skra: 06110IR-A402.dwg	Blað: A402B