

SKÝRINGAR:

ALLAR LAGNIR ERU 100mm PVC, HALLI 20 %, MEST 300 %, NEMA ANNAD KOMI FRAM.
LAGNIR OFAN GRUNNPLÖTU ERU ÚR PP (POLYPROPYLEN).
ALLAR LAGNIR ERU MÍÐ DAR TIL GERÐUM DÉTTIRINGUM.
UMHVERFIS LAGNIR Í JÖRD KOMI MÍNST 150mm SANDLAG ER ÞIAPPIST. ÖLL NIDURFÖLL ERU MÍÐ VATNSLÁS. ÖLL MÁL ERU Í mm NEMA ANNAD KOMI FRAM Á TEIKNINGUM.

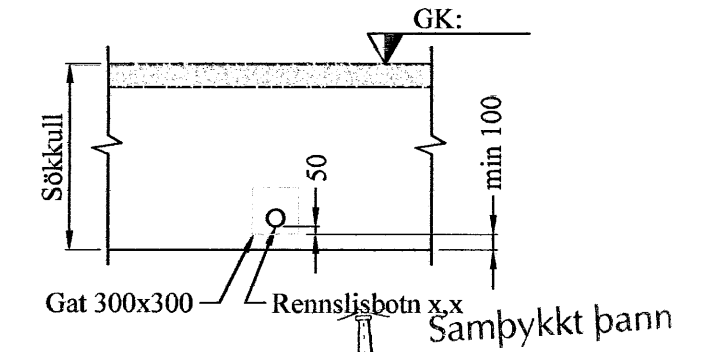
■ SÖKKUL OG INNTAKSGÖT.
STÆRD SÖKKULGATA ER 300x300mm, OG INNTAKSGAT ER 400x600mm, SJÁ SKÝRINGAMYNDIR BLADI 520-02 OG 520-03

*ATH! ALLIR KÓTAR MÍÐAST VÍÐ RENNSLISSBOTN.


- K = HÆÐARKÓTAR LAGNA.
- HL = HANDLAUG
- SV = SKOLVASKUR
- VS = VATNSSALERNI
- BK = BADKAR
- SB = STEYPIBAD
- EV = ELDHÚSVASKUR
- UVV = UPPVÖTTAVÉL
- ÞN = ÞAKRENNUIDURFALL
- GK = GÖLFKÓTI
- GN50 = GÖLFNIDURFALL DN50
- GN50 = GÖLFNIDURFALL DN50 MÍÐ GEGNUMSTREYMI (0,9/s)
- GN70 = GÖLFNIDURFALL DN70 MÍÐ GEGNUMSTREYMI (1,8/s)
- GN100 = GÖLFNIDURFALL DN100

- SKÓLPÖGN
- REGNVATNSLÖGN / DREN
- AFRENNSLI HITAVEITU
- INNTAK KALT VATN
- INNTAK HEITT VATN

Skýringamynd af sökkulögum

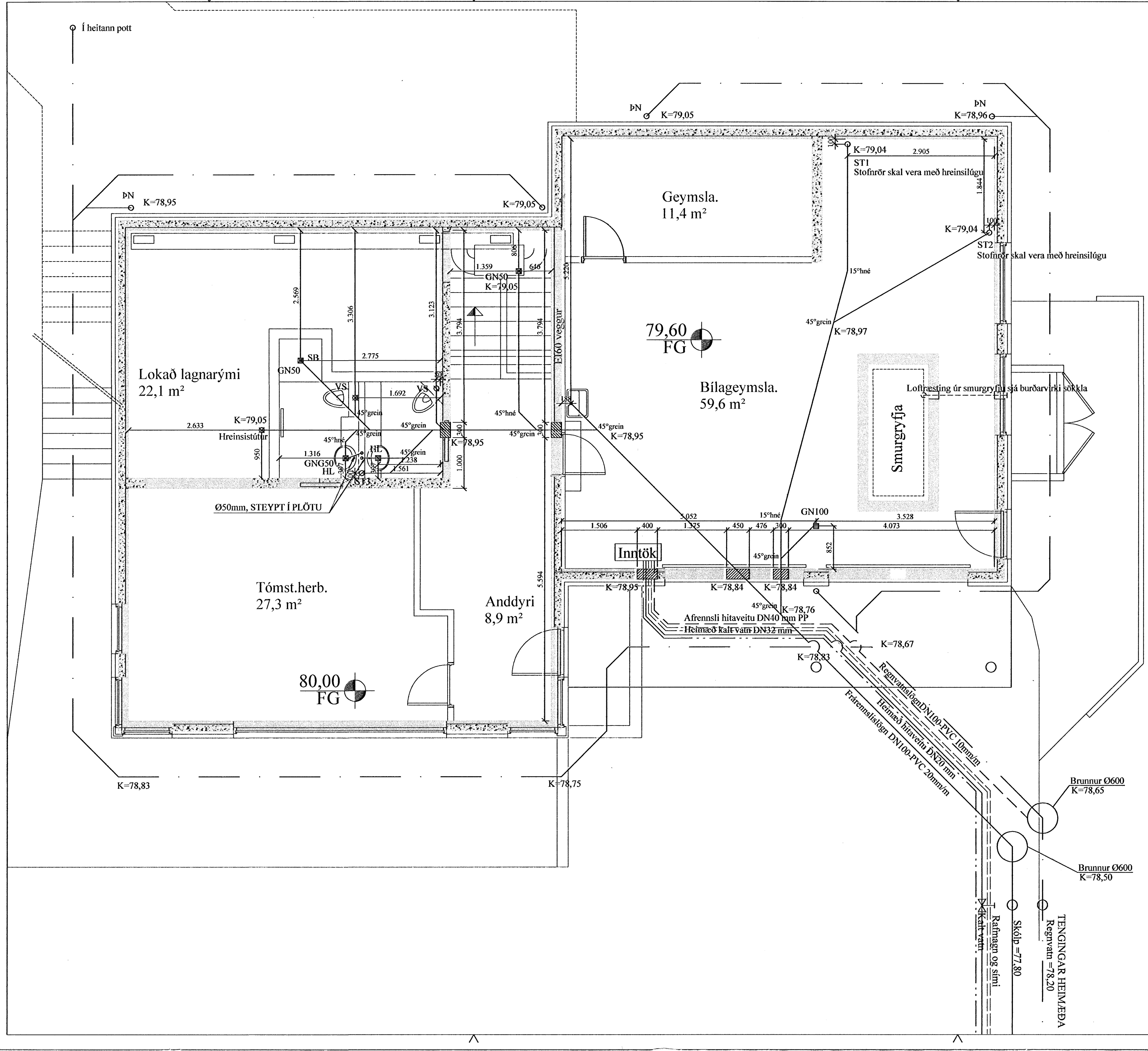


Skýringamynd af inntaksgati



Br:	Hverju breytt:	Dags:	Kvittun:
Furuás 34	220 Hafnafjörður		
Lagnir	Frárennsli-, regnvatn	Teikn nr:	520-01
Dags:	17.07.2007	Mkv:	1:50
Samþ:		V.nr:	06 100
		Hann:	AI
		Teikn:	AI

VGS
VERKFRÆÐISTOFA
GUÐJÓNS P. SIGFÚSSONAR EHF.
AUSTURVEGI 42, 2.HÆÐ,
800 SELFOSSI
S: 482 2805, F: 482 3818
NETFANG: VGS@VGS.IS



Br: Hverju breytt: Dags: Kvittun:
Furuás 34 220 Hafnafjörður
Lagnir Frárennsli-, regnvatn
Dags: 17.07.2007 Mkv: 1:50 Hann: AI
Samþ: VGS 020162-3099 V.nr: 06 100 Teikn: AI