Grunnmynd undirstöður
mkv. 1:50

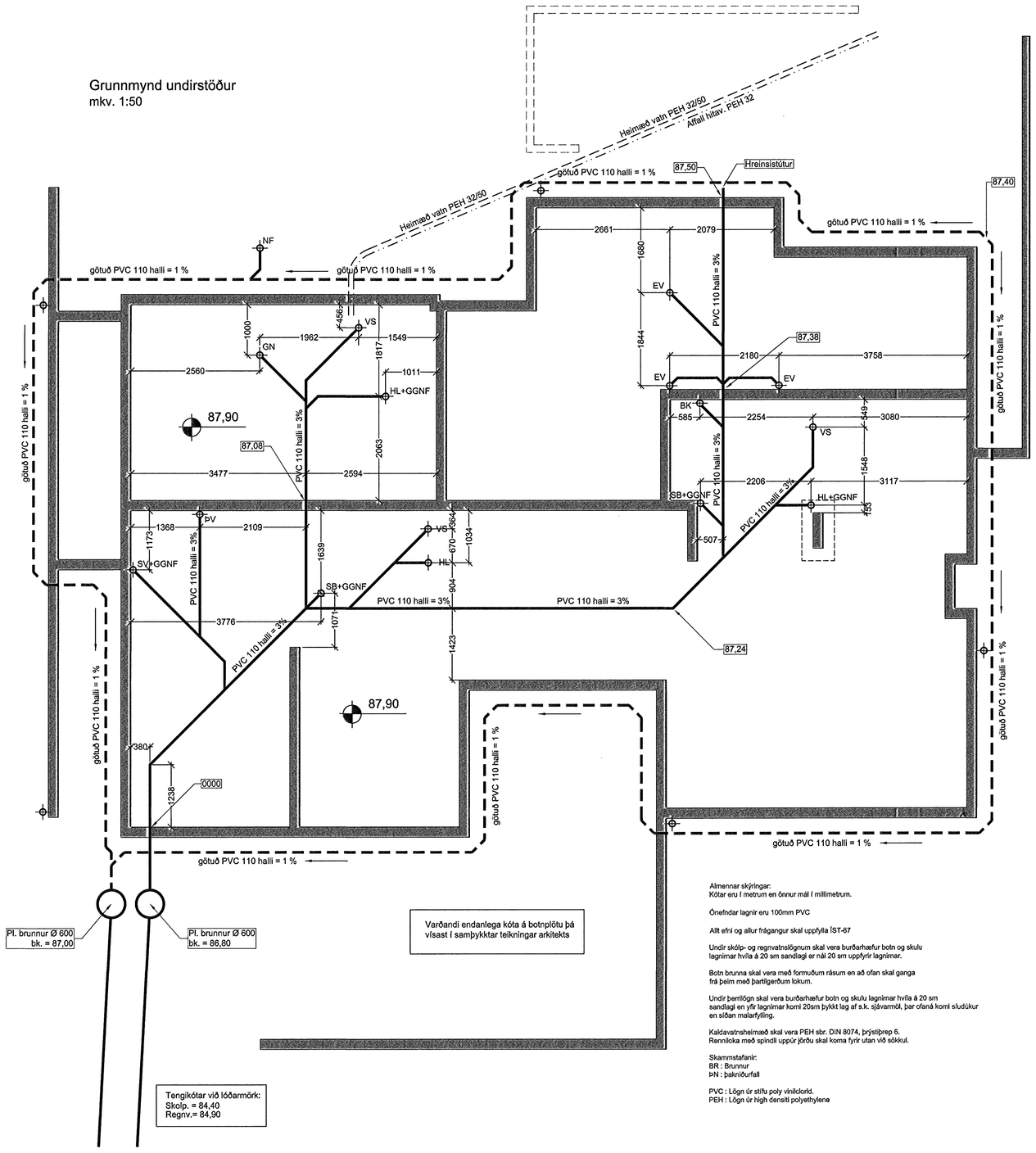

Varðandi endanlega kóta á botnplötu þá vísast í samþykktar teikningar arkitekts

Tengikótar við lóðarmörk:
Skolp. = 84,40
Regnv.= 84,90

Almennar skýringar:
Kótar eru í metrum en önnur mál í millimetrum.

Ónefndar lagnir eru 100mm PVC

Allt efni og allur frágangur skal uppfylla ÍST-67

Undir skólp- og regnvatnslögnum skal vera burðarhæfur botn og skulu lagnimar hvíla á 20 sm sandlagi er nái 20 sm uppfyrir lagnimar.

Botn brunna skal vera með formuðum rásum en að ofan skal ganga frá þeim með þartilgerðum lokum.

Undir þerrlögn skal vera burðarhæfur botn og skulu lagnimar hvíla á 20 sm sandlagi en yfir lagnimar komi 20sm þykkt lag af s.k. sjávarmöl, þar ofaná komi sludúkur en síðan malarfylling.

Kaldavatnsheimæð skal vera PEH sbr. DIN 8074, þrýstiþrep 6.
Renniloka með spindli uppúr jörðu skal koma fyrir utan við sökkul.

Skammstafanir:
BR : Brunnur
ÞN : þakniðurfall

PVC : Lögn úr stífu poly vinilclorid.
PEH : Lögn úr high density polyethylene

Afstöðumynd mkv.1:500

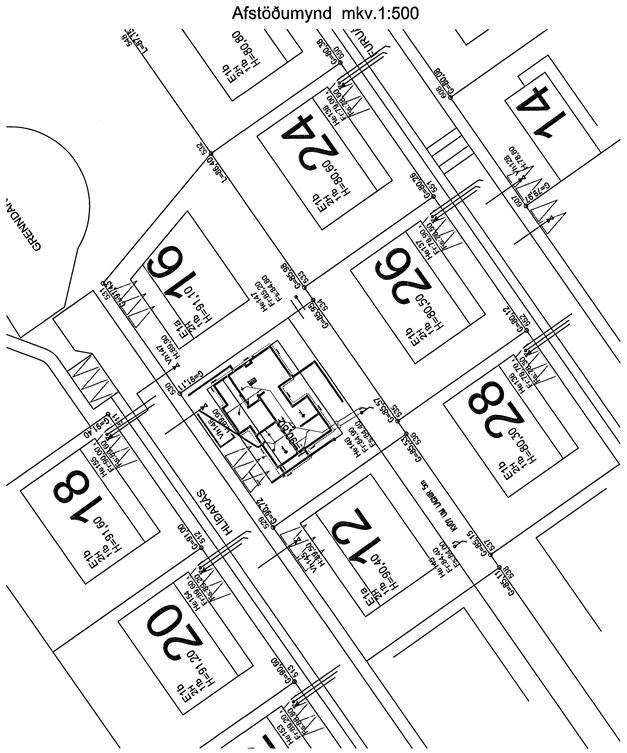

Inntök veitna mkv. 1:20

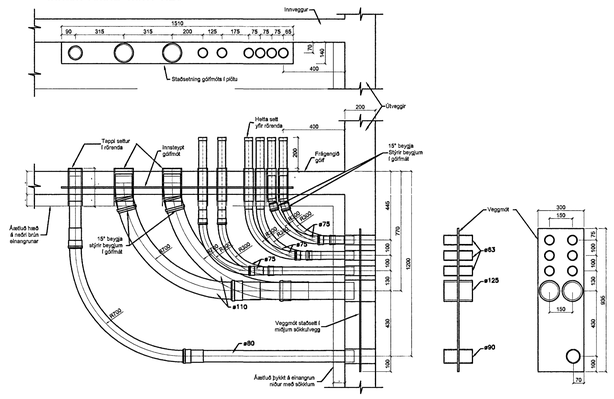

ÚTGÁFUFERILL

NÚMER:	DAGS.	SKÝRINGAR:	UNNIÐ:

DAGS. | SAMRÆMHÖNNUÐUR

Samþykkt þann
19 FEB. 2007
Byggingafulltrúinn í Hafnarfirði
F.h. Sigurbjartur Halldórsson

EMIL ÞÓR GUÐMUNDSSON
FTFÍ
LÆKJASMÁRA 98
200 KÓPAVOGUR
SÍMI: 544 4004
GSM: 898 9517
NETFANG: emil@emil.is
kt: 280456-3499

HEITI VERKS:
Hlíðarás 14

HEITI TEIKNINGAR:
Lagnir í jörð

MKV:	DAGS.	VERK NR	
1:50/1:20	14..02.2007	BR7	
TEIKNAÐ. EÞG	YFIRFARIÐ EÞG	SAMÞYKKT EÞG	NR. TEIKNINGAR L01
DAGS UNDIRSKR. 12/02/07	NAFN HÖNNUÐAR EMIL ÞÓR GUÐMUNDSSON		
UNDIRSKR.HÖNNUÐAR			ÚTGÁFA