



Sampykkt þann

11 MAÍ 2006

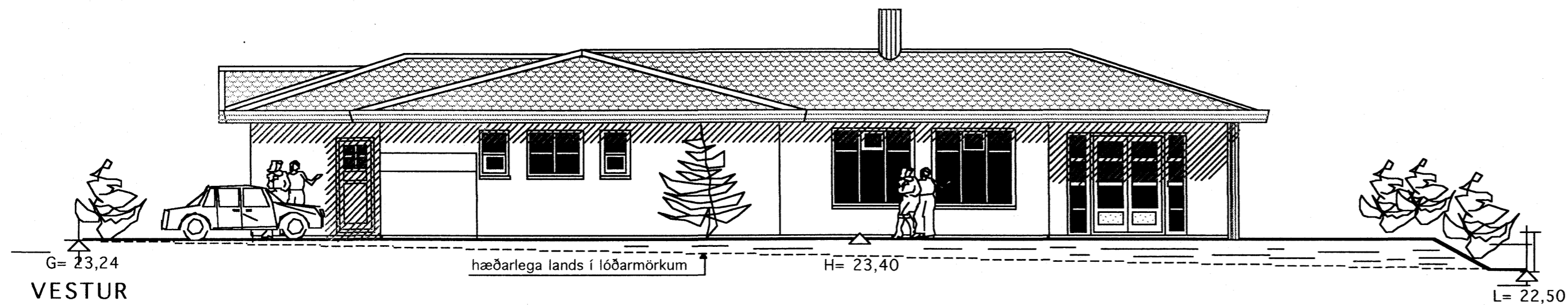
Byggingafultrúinn / Hafnarfirði
F.h. Kristján Þórarinnsson




AUSTUR



NORÐUR



VESTUR



SÚÐUR

Skráningartafla: Fléttuvellir 49		Skrásetjari: Vigfús Halldórsson															
Landnúmer: 200171		Kennitala: 100760-5849															
Matshlutanúmer: 01		Útgáfa: 4.01b Dags: 19-06 2005															
Uppskipting og lýsing																	
D0 Lokun	D1 Rými hæð-röð	D2 Notkun texti	D3 Höfuð-flokkun	D4 Eignar-hald	D5 Botnflokkur m²	D5M Milliflokkur m²	D6 Stigir m²	D7 Op m²	D8 Brúðarflokkur m²	D9 Brúðarflokkur sk < 1,6	D10a Salarhæð min	D10b Salarhæð max	D11 Brúttó rúmmál m³	D12 Netóflokkur m²	D16 Birt flatarmál m²	Reiknitala skiptarúmmáls	D17 Skiptarúmmál m³
		Matshluti			244,2	0,0	0,0	0,0	244,2	0,0			927,2	202,4	244,2		728,019
		Botn											48,8				
	01	1. hæð			244,2	0,0	0,0	0,0	244,2	0,0			878,4	202,4	244,2		
A	0101	Íbúð	N	0101	212,7				212,7		3,00	4,53	783,9	175,1	212,7	3,69	646,119
A	0102	Bílskúr	B	0102	31,5				31,5		3,00	4,53	94,5	27,3	31,5	3,00	81,900
Athugasemdir																	
Sameignir summa																	
Eignarhald																	
	Eignar-hald	Notkun texti	Birt flatarmál m²	Skiptarúmmál Sérægn m³	Sérægn og sameign m³												
	0101	Íbúð	244,2	728,019	728,019												
		Alls	244,2	728,019	728,019												

Breytt 8 maí 2006
Lítills háttar breyting á hurðum/gluggum

	Verkefni	FLÉTTUVELLIR 49 HAFNARFIRÐI
	Heiti	ÚTLITSMYNDIR SKRÁNINGARTAFLA
kvarði	1:100	verk.nr 200555
dags.	10. JÚNÍ 2005	dags br. 8. MAÍ 2005
hönnun	G. G.	teikn nr
teikn	G. G.	A-2

Hringbraut 17 220 Hafnarfirði
s. 555-2020 FAX 555-2021
Gísli G. Gunnarsson BFI kt. 020649-2409