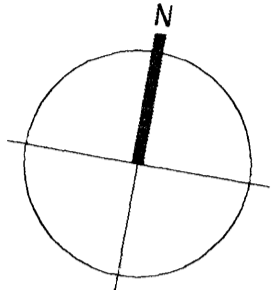


Samþykkt þann
11 JULÍ 2007
Byggingafultrúinn í Hafnarfirði
F.h. Kristján Þórarinnsson

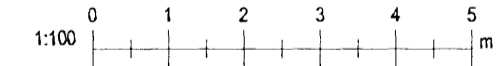


- TAKN**
- GN = Gólfurfall
 - DN = Þakurfall
 - LR = Loftþræsting
 - VLR = Veikunin loftþræsting
 - PK = Póstkassar
 - NL = Neyðarjós
 - BO = Björgunarpop
 - R = Reykiskynjar
 - HSL = Handsökivélteki
 - ÚT = Merkstur útgangur
 - BO = Felliðstigi við björgunarpop
 - Stig = Brunaslanga
 - Stig = Stigleðsla
 - Stig = Stigleðsla út
 - Stig = Stómstöð brunavörðunarkerfis
 - Innlak = Innlak
 - Bilastæði fyrir fallaða = Bilastæði fyrir fallaða
 - EI60 = Veggir og hæðaskil
 - EI90 = Veggir og hæðaskil
 - A-EI60 = Veggir og hæðaskil
 - A-EI120 = Veggir og hæðaskil
 - REI60 = Veggir og hæðaskil
 - REI120 = Veggir og hæðaskil
 - A-REIM120 = Veggir og hæðaskil
 - E-CS30 = Hurðir
 - EI-CS30 = Veggir og hæðaskil
 - EI-CS60 = Veggir og hæðaskil
 - E30 = Gluggar

BREYTING

Breyting	Dagsetning	Teiknað	Yfirfarið
1	03.07.2007	SOL	KR

Breyting vegna athugasemda.



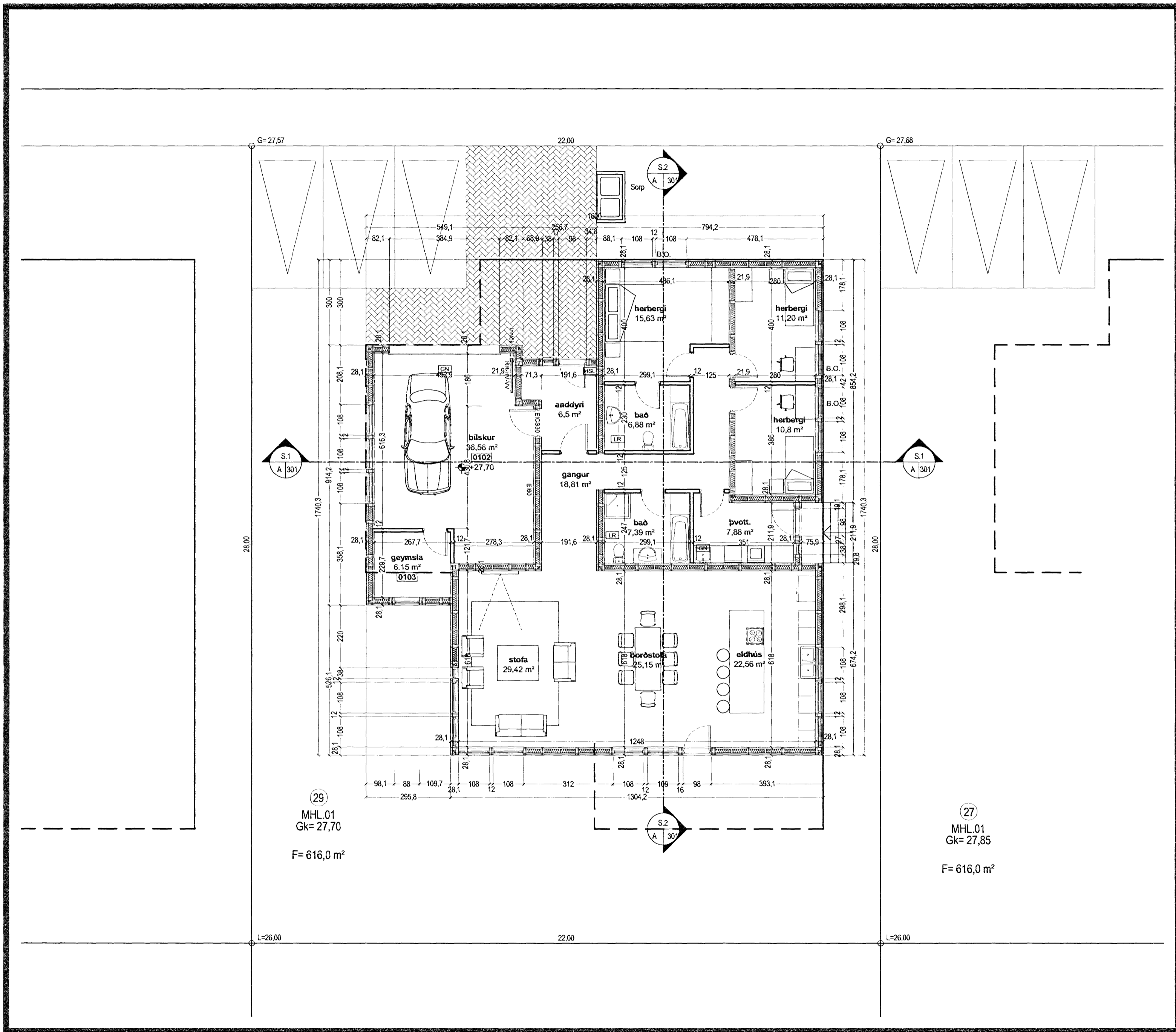
KRark Kristinn Ragnarsson arkitekt ehf.
Suðurlandsbraut 4a - 3. hæð · 108 Reykjavík · Ísland
Sí. 564.2255 · Fax. 544.4225
Kt. 581298.3589 · www.krark.is · krark@krark.is

Kvistavellir 29

Hafnarfjörður

Grunnmynd

Verknúmer:	06095IE	Verkefnastjóri:	KR
Hönnun:	KR	Teiknað:	SOL
Yfirfarið:	KR	Samþykkt:	Kristinn Ragnarsson Kt. 120944.2669
Mælikvarði:	1:100	Dagsetning:	15.06.2007.
Skrá:	06095IE-A101.dwg	Blað:	A101



29
MHL.01
Gk= 27,70
F= 616,0 m²

27
MHL.01
Gk= 27,85
F= 616,0 m²

Verkhloti Mkv.