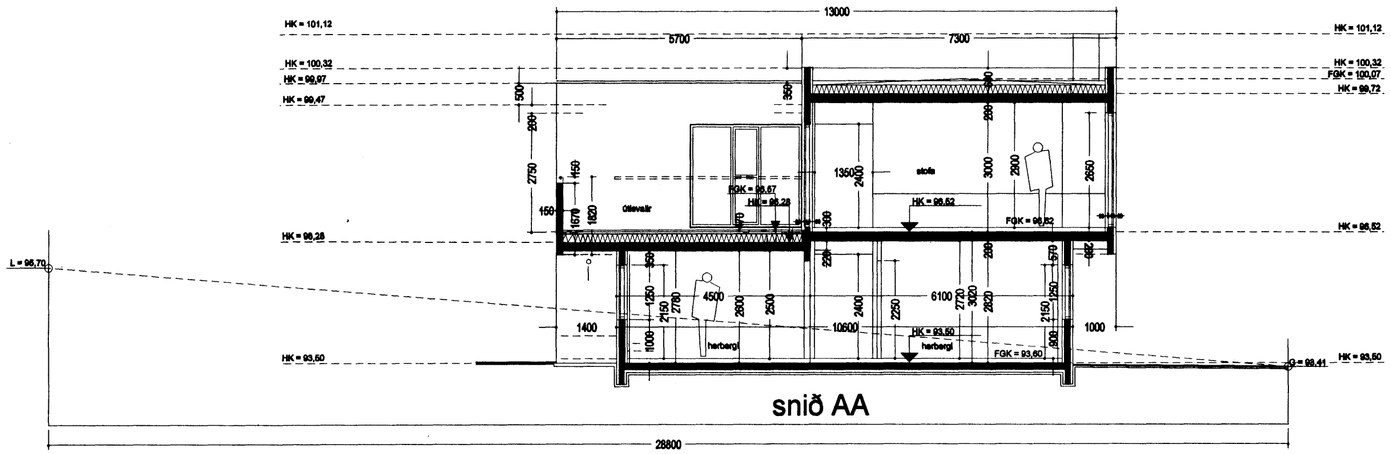


snið AA

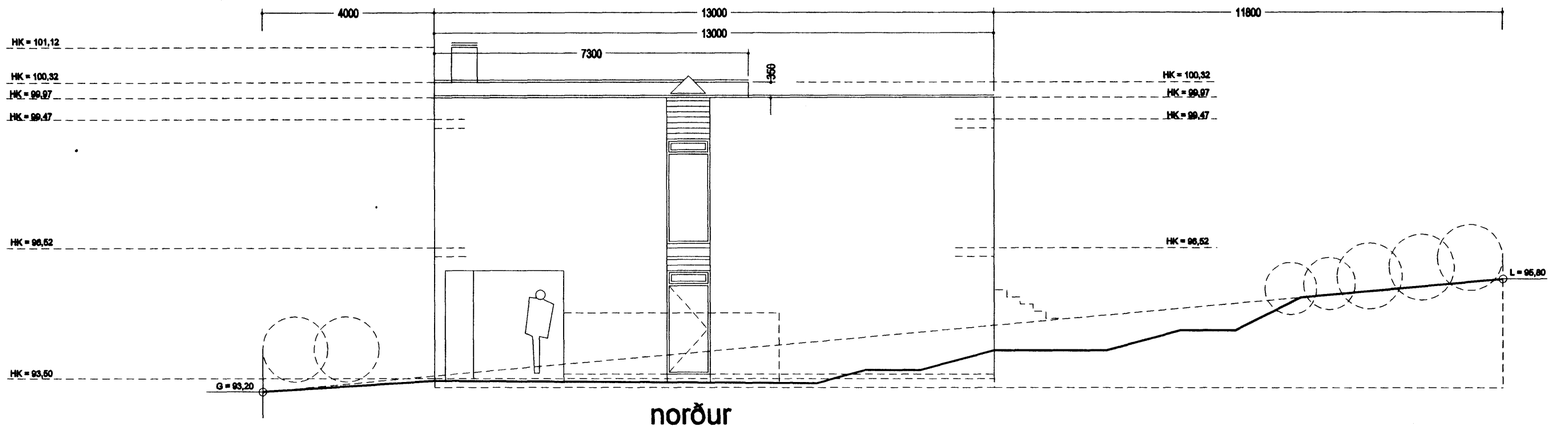


norður

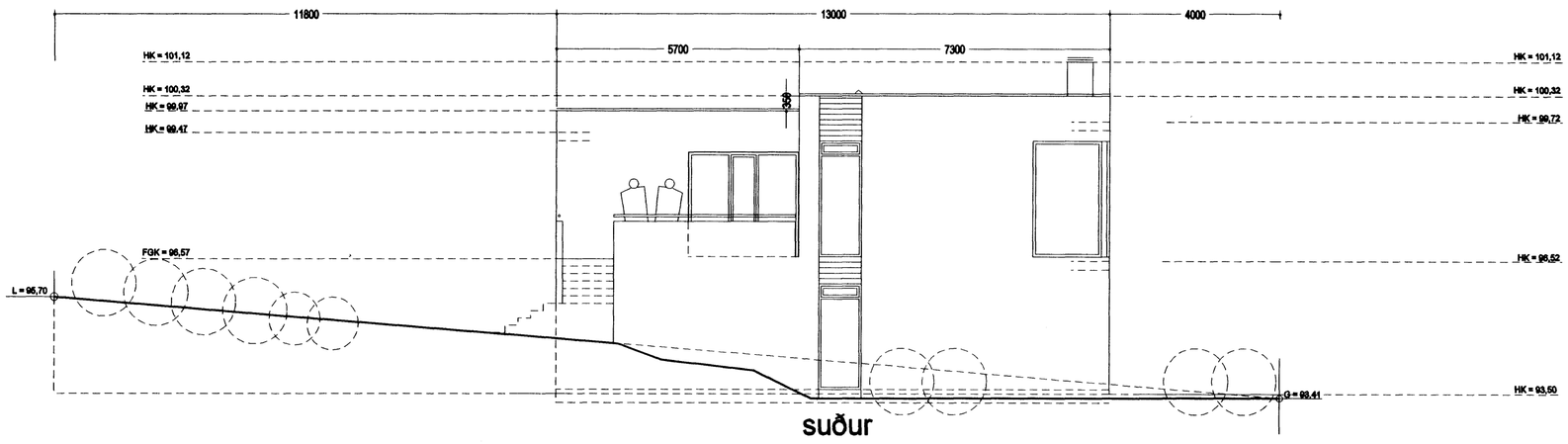


suður

Samþykkt þann
21 FEB. 2007
Byggingafulltrúinn í Hafnarfirði
F.h. Kristján Þórarinsson

Byggingarfulltrúi samþykkir erindið.
21 FEB. 2007
Bent skal á að samþykkt þessi verður ekki virk, fyrr en eftir þinglýsingu eignaskiptayfirlýsingar-innar og skráningu hennar hjá Fasteignamati ríkisins.
Byggingafulltrúinn í Hafnarfirði
F.h. Kristján Þórarinsson

Úr Gildi

## Skýringar:

| | |
|---|---|
| G | Hæð borgarlands á lóðarmörkum |
| L | Hæð lands við lóðarmörk |
| HK | Hæð aðalgólfs, ófrágengið |
| FGK | Hæð aðalgólfs, frágengið (frágenginn kóti) |
| HKb | Hæð bílskúrsgólfs, ófrágengið |
| | |
| Nf | Niðurfall |
| Þnf | Þakniðurfall |
| OP | Opnanl. gluggi |
| Lr | Loftræsting |
| BO | Björgunarop |
| REI 60 | Berandi A60 eða B60 veggur |
| EI 90 | A90 eða B90 veggur |
| EI 60 | A60 eða B60 veggur |
| EI 30 | B30 hurð eða veggur |
| EICS 30 | B 30 S (reykþétt og sjálflokandi) |
| Slt | Handslökkvitæki |
| R | Reykskynjari |
| | |
| —— | Bundin byggingarlína (BB) |
| - - - - | Mörk leiðbeinandi byggingarflatar út frá byggingarlínu/reit. (BR) |
| ◁ | Kvöð um bílastæði |
| | |
| Fr | Tengihæð regnvatnsheimæðar |
| Fs | Tengihæð skólpheimæðar |

## Umsókn um byggingarleyfi

Mál eru í millimetrum, nema annars sé getið.
(Metrum á afstöðumynd)
Ef misræmi eða málvillur finnast á teikningum ber að tilkynna það til arkitekts án tafar.

Breytingar:

# Brekkuás 16

## 220 Hafnarfirði

Landnúmer 207174 - Þjóðskrárnr. 1410-0160

Aðaluppdráttur: Nýbygging

| | |
|---|---|
| Útlit - snið AA | M. 1:100 |
| Dags.: 5. feb. 2007 | Frumst. A2 |

Hannað: RI - Teiknað: RI Skrá: Haus-Brekkuas_A2_090107


Ragnhildur Ingólfsdóttir, arkitekt kt: 260355-4069

Tjarnarstíg 20, 170 Seltjarnarnesi
Sími: 562-6311 Fax: 562-6311
Netfang: ringo@xnet.is


Teikn. nr.
04 af 05