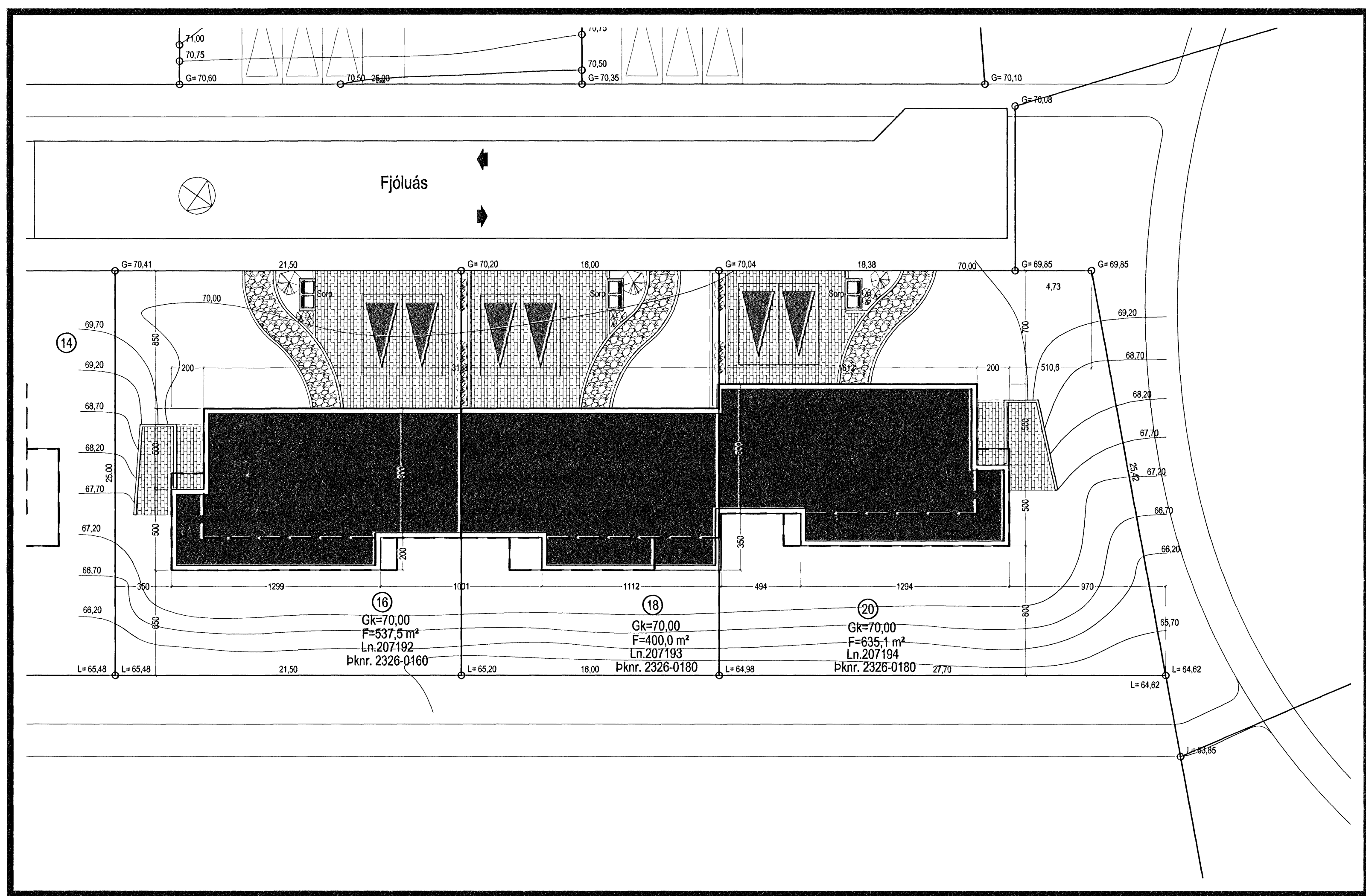
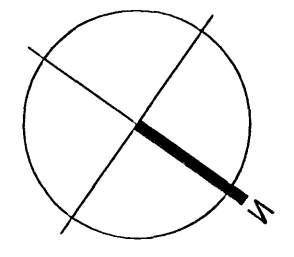


Samþykkt þann  
 7 MAR 2007  
 Byggingaálitunni í Hafnarfirði  
 E.h. Jón Sigurðsson

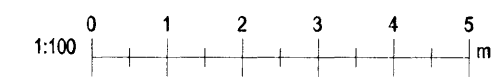


**TÁKN**

- GN = Gólfúrfall
- ÞN = Þakúrfall
- LR = Lofttræsting
- VLR = Vélknúin lofttræsting
- PK = Póstkassar
- NL = Neyðarfjós
- BO = Björgunarpop
- R = Reykskynjar
- HSL = Handslökivtæki
- ÚT ▶ = Merktur útgangur
- BO ▶ = Felliðgi við björgunarpop
- ⊙ = Brunaslanga
- ⊙ = Stigleiðsla
- ⊙ = Stigleiðsla út
- ⊙ = Stjórnsíð brunaviðvörðunarkerfis
- ⊙ = Inntak
- ⊙ = Bítastæði fyrir fataða
- EI60 = Veggir og hæðaskil
- EI90 = Hurðir
- A-EI60 = Hurðir
- A-EI120 = Hurðir
- REI60 = Gluggar
- REI120 = Gluggar
- A-REIM120 = Gluggar
- E-CS30 = Hurðir
- EI-CS30 = Gluggar
- EI-CS60 = Gluggar
- E30 = Gluggar

**BREYTING**

Breyting	Dagsetning	Teiknað	Yfirfarið
1	DD.MM.YY	XXX	XXX
X			



Hæðarlega lóðar 1:200

**KRark** Kristinn Ragnarsson arkitekt ehf.  
 Suðurlandsbraut 4a - 3.hæð - 108 Reykjavík - Ísland  
 S. 564.2255 - Fax. 544.4225  
 Kt. 581298.3589 - www.krark.is - krark@krark.is

Fjólúás 16-20 Haf

Hafnafjörður

Hæðarlega lóðar

Verknúmer:	06110IR	Verkefnastjóri:	JAT
Hönnun:	JAT	Teiknað:	CMY
Yfirfarið:	KR	Samþykkt:	Kristinn Ragnarsson Kt. 120944.2669
Mælikvarði:	1:200	Dagsetning:	26.02.2006
Skrá:	06110IR-L101.dwg	Blað:	L102